





ПРОЕКТ ПЛАНИРОВКИ И ПРОЕКТ МЕЖЕВАНИЯ ТЕРРИТОРИИ УЛИЦЫ ПОПОВА В ГОРОДЕ ЮГОРСКЕ

Чертеж межевания территории





2 ЭТАП

Границы элементов планировочной структуры
М 1:5000

УСЛОВНЫЕ ОБОЗНАЧЕНИЯ

-  — Планируемые элементы планировочной структуры
-  — Существующие элементы планировочной структуры

УСЛОВНЫЕ ОБОЗНАЧЕНИЯ

-  — Граница проектирования
-  — Красные линии, утвержденные в составе проекта планировки территории
-  — Границы образуемых земельных участков, которые после образования будут относиться к имуществу общего пользования
-  — Условный номер образуемых земельных участков

Примечания:

1. Проектом межевания территории не предусматривается установление линий отступа от красных линий в целях размещения зданий, сооружений на основании статьи 36 Градостроительного кодекса Российской Федерации, согласно которой действие градостроительного регламента не распространяется на земельные участки, предназначенные для размещения линейного объекта и (или) занятые линейными объектами.

2. Границы земельных участков, образование которых предусмотрено схемой расположения земельного участка или земельных участков на кадастровом плане территории, срок действия которой не истек – отсутствуют.

						01-04-26/ППМТ		
						ПРОЕКТ ПЛАНИРОВКИ И ПРОЕКТ МЕЖЕВАНИЯ ТЕРРИТОРИИ УЛИЦЫ ПОПОВА В ГОРОДЕ ЮГОРСКЕ		
Изм.	Кол. уч.	Лист	Изд.	Подпись	Дата	Статус	Лист	Листов
Разработал	Заирова				04.26	ОСНОВНАЯ ЧАСТЬ	п 2	
						Чертеж межевания территории М 1:2500		
						 Первая Кадастровая Компания		